






Eingriff  
1:2000



-  Bebauung > GRZ 0,35
-  Grün- und Ausgleichsflächen
-  Verkehrsfläche, asphaltiert
-  Grenze des räumlichen Geltungsbereichs des Bebauungsplans
-  vorhandene Grundstücksgrenzen (mit Flurnummern)



**GEMEINDE Sailauf**  
Bebauungs und Grünordnungsplan  
"Weyberhöfe Süd"

PLANINHALT Eingriff

Maßstab: 1: 2000      Bearbeitet: MW  
Datum: 30.04.2020      Ergänzt:

**TEAM 4 Bauernschmitt • Wehner**  
Landschaftsarchitekten + Stadtplaner PartGmbH  
90491 Nürnberg Oedenberger Straße 65    Tel.: 0911/39357-0 Fax.: 39357-99  
www.team4-planung.de    info@team4-planung.de

